

← Hrochův Týnec  
traťová rychlost 60 km/h  
zábřzná vzdálenost je 400m

Moravany →  
traťová rychlost 60 km/h  
zábřzná vzdálenost je 400m

PB15	km 24,474
	km 24,511
	km 24,874
	km 25,211
	km 25,301
rychlostník	km 25,370
Přejezd	km 25,404
	km 25,422
PB16	km 25,540
Přejezd	km 25,581
rychlostník	km 25,612
rychlostník	km 25,752
	km 25,844
Přejezd	km 25,871
	km 25,889
zast.	km 25,954
rychlostník	km 26,000
	km 26,185
	km 26,309
	km 26,961
	km 27,133
PB1	km 27,330
	km 27,465
Přejezdník	km 27,680
rychlostník	km 28,000
rychlostník	km 28,050
PB2	km 28,081
RD	km 28,084
Přejezd	km 28,091
PB3	km 28,101
	km 28,125
	km 28,231
IS	km 28,298
rychlostník	km 28,357
PřHS	km 28,348
rychlostník	km 28,470
Přejezd	km 28,474
	km 28,487
Přejezdník	km 28,500
rychlostník	km 28,500
rychlostník	km 28,525
	km 28,617
	km 28,710
	km 28,750
	km 28,850
HS	km 28,890
PB4	km 28,900

P5023 v km 25,404

P5024 v km 25,581

P5025 v km 25,871

P5026 v km 28,091

P5027 v km 28,487

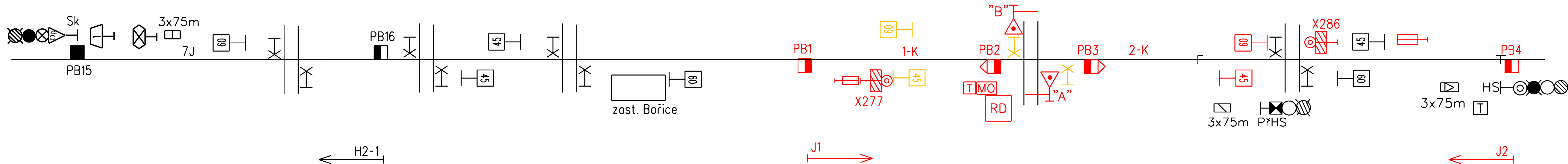
komunikace IV. tř.

komunikace IV. tř.

komunikace IV. tř.

PZS 3ZBL  
komunikace III/32248

místní komunikace





Tabulka úseků počítačů náprav

Úsek	Snímače
1-K	PB1, PB3
2-K	PB2, PB4

rušený stav  
nový stav  
stávající stav

REVIZE Č.	DATUM	ZMĚNA

OBJEDNAVATEL PROJEKTU:				Správa železnic, státní organizace, Dlážděná 1003/7, 110 00 Praha 1 Stavební správa východ, Nerudova 1, 779 00 Olomouc	
HIP:	Ing. Marian Kiss		Zhotovitel projektové dokumentace:		Výtisk číslo:
ODP. PROJ:	Petr Janda				
VYPRACOVAL:	Petr Janda				
KONTROLOVAL:	Ing. Marian Kiss				
Stavba: Výstavba PZS přejezdu P5026 v km 28,091 trati Chrudim - Borohrádek			Archivní číslo: 2003080-01_0201.dwg		
Část:	PS 01 Přejezdové zabezpečovací zařízení v km 28,091 (P5026)	Formát:	Datum:	Měřítka:	
		5xA4	04/2021	-	
Název přílohy:	Situační schéma PZS v km 28,091 P5026		Stupeň PD: DUSP	Část: D	Příloha: 0201